

Estremo Oriente

di

Matteo Giordani
Simone Piccolo
Melika Khouildi
Alessandro Gagliano

Alessandro Gagliano

Melika Khouildi

Simone Piccolo



La Storia

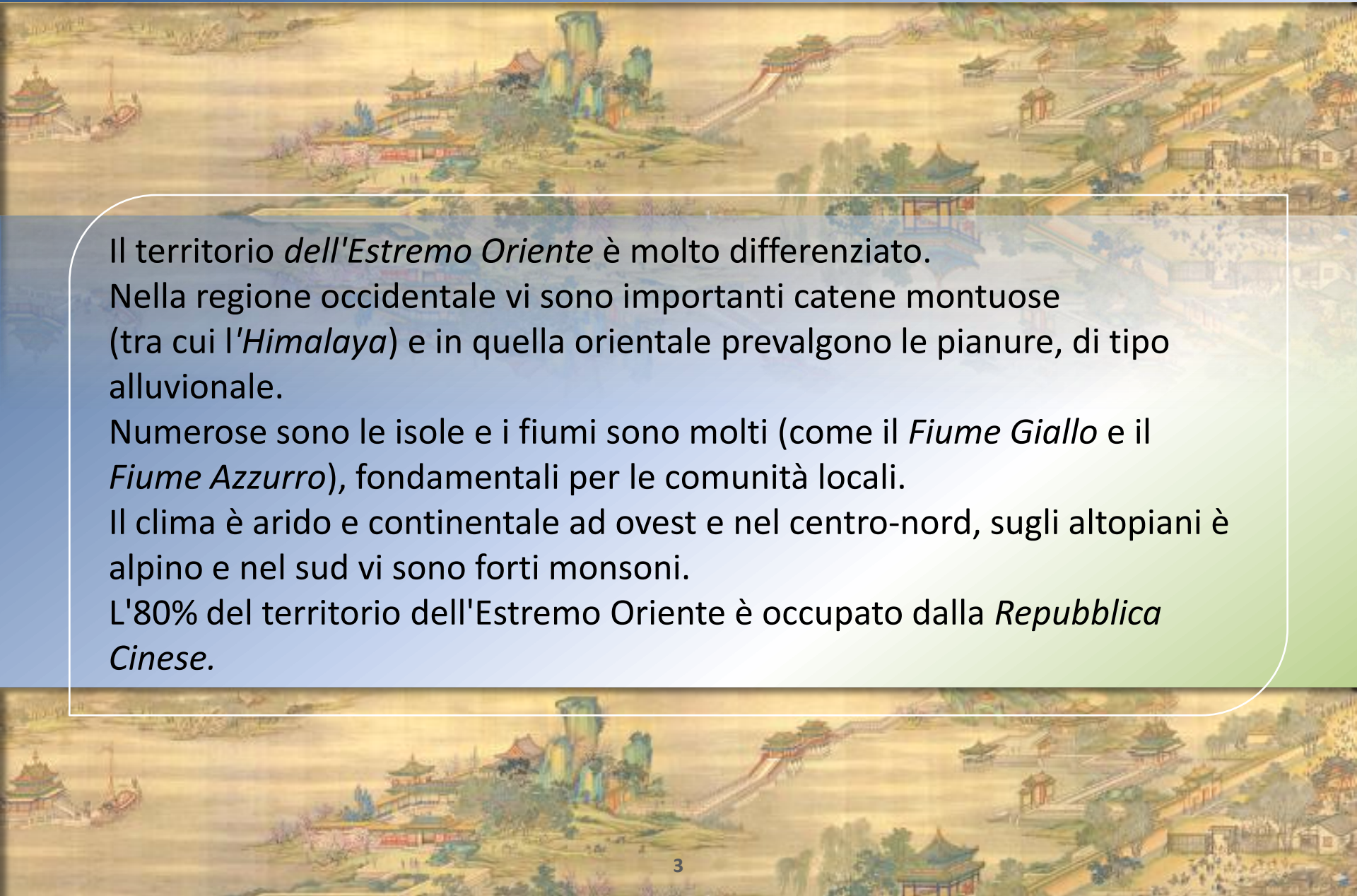
Mao Zedong



L'Estremo Oriente è stato abitato fin dall'antichità da svariate popolazioni come testimonia "*L'uomo di Pechino*", risalente a 600 mila anni fa. Nelle pianure vi erano civiltà agricole e nei rilievi montuosi popoli nomadi dediti alla pastorizia. Nel XVI secolo iniziò la colonizzazione europea e nella prima metà del '900 iniziò la dittatura di *Mao Zedong*. Dopo vari problemi interni, l'area ha raggiunto una situazione di stabilità politica.



Il territorio



Il territorio *dell'Estremo Oriente* è molto differenziato. Nella regione occidentale vi sono importanti catene montuose (tra cui l'*Himalaya*) e in quella orientale prevalgono le pianure, di tipo alluvionale. Numerose sono le isole e i fiumi sono molti (come il *Fiume Giallo* e il *Fiume Azzurro*), fondamentali per le comunità locali. Il clima è arido e continentale ad ovest e nel centro-nord, sugli altopiani è alpino e nel sud vi sono forti monsoni. L'80% del territorio dell'Estremo Oriente è occupato dalla *Repubblica Cinese*.

La popolazione



Un quarto della popolazione mondiale vive in *Estremo Oriente*. Sebbene la densità media non sia alta diverse aree sono ricche di abitanti, in netto contrasto con regioni quasi disabitate, come la *Mongolia* e l'altopiano del *Tibet*.

Le metropoli sono molte e la varietà linguistica è notevole.

Le religioni professate sono diverse tra le quali: *lo scintoismo, il confucianesimo, il buddismo, il cristianesimo, l'islamismo.*

L'economia

Alcuni stati di questa regione sono divenuti vere potenze industriali come il *Giappone*, altri stanno applicando riforme in favore dell'economia (*Cina e Corea del Nord*) e altri ancora sono nazioni poco sviluppate (*Mongolia*).
L'agricoltura è molto importante, come l'allevamento.
Fiorente è la pesca mentre l'industria è una risorsa ancora non utilizzata da tutti gli stati.
Inoltre il sottosuolo è ricco di materie prime.

Cina

Storia



La *Cina* fu abitata fin dai tempi remoti e già intorno al 2000 a.C. Aveva raggiunto un alto grado di civiltà. Nuove scoperte sono la polvere da sparo, la seta e la bussola.

Nel XIII secolo i *Mongoli* guidati da *Gengis Khan*, invasero la *Cina*, facendo nascere una nuova dinastia.

Dal XVI secolo cominciò la penetrazione occidentale soprattutto attraverso le società

commerciali, nel 1912 scoppiarono delle rivolta che portarono alla proclamazione della repubblica.

Nel 1949 *Mao Zedong*, capo del partito comunista salì al potere instaurando un regime totalitario che durò più di trent' anni.

Il territorio

La *Cina* è il terzo paese più grande del mondo per estensione del territorio dopo *Canada* e *Russia*.



Il 70% del paese si trova in altitudine superiore a 1000 metri.

I monti che si innalzano nel sud-ovest del territorio sono i più alti al mondo: la catena del *Karakoram* dove si trova il K2 (8611m); *L'Himalaya*, la cui cima più alta è l' *Everest* (8846); il vasto altopiano del *Tibet*, alto più di 5000 metri.

In *Cina* ci sono due grandi deserti: il *deserto del Gobi* e il *deserto del Takla Makan*.

Il fiume più grande della *Cina* e anche dell' *Asia* è il fiume *Azzurro* (5552km), un' altro grande fiume della *Cina* è il *Fiume Giallo* chiamato così perchè il colore dell' acqua è giallognola.

La più grande pianura ricopre 325 000 km chiamata "*pianura Gialla*".

A nord-ovest il clima è continentale, arido negli altopiani interni mentre verso sud diventa più mite.

La popolazione

La *Cina* è il paese più popolato al mondo, la maggior parte degli abitanti sono cinesi.

La crescita demografica è diminuita, ma la sovrappopolazione rimane sempre uno dei più grandi problemi della *Cina*.

Il territorio della *Cina* è in gran parte montuoso o desertico e la popolazione è concentrata nella grande zona pianeggiante che si trova lungo le rive dei fiumi.

Negli ultimi anni si assiste al fenomeno dell'urbanizzazione: molte persone lasciano il paese per andare nelle grandi città.

La lingua ufficiale è il cinese, che viene scritto tramite ideogrammi e le religioni più professate sono: buddismo e confucianesimo.

La Lingua Cinese

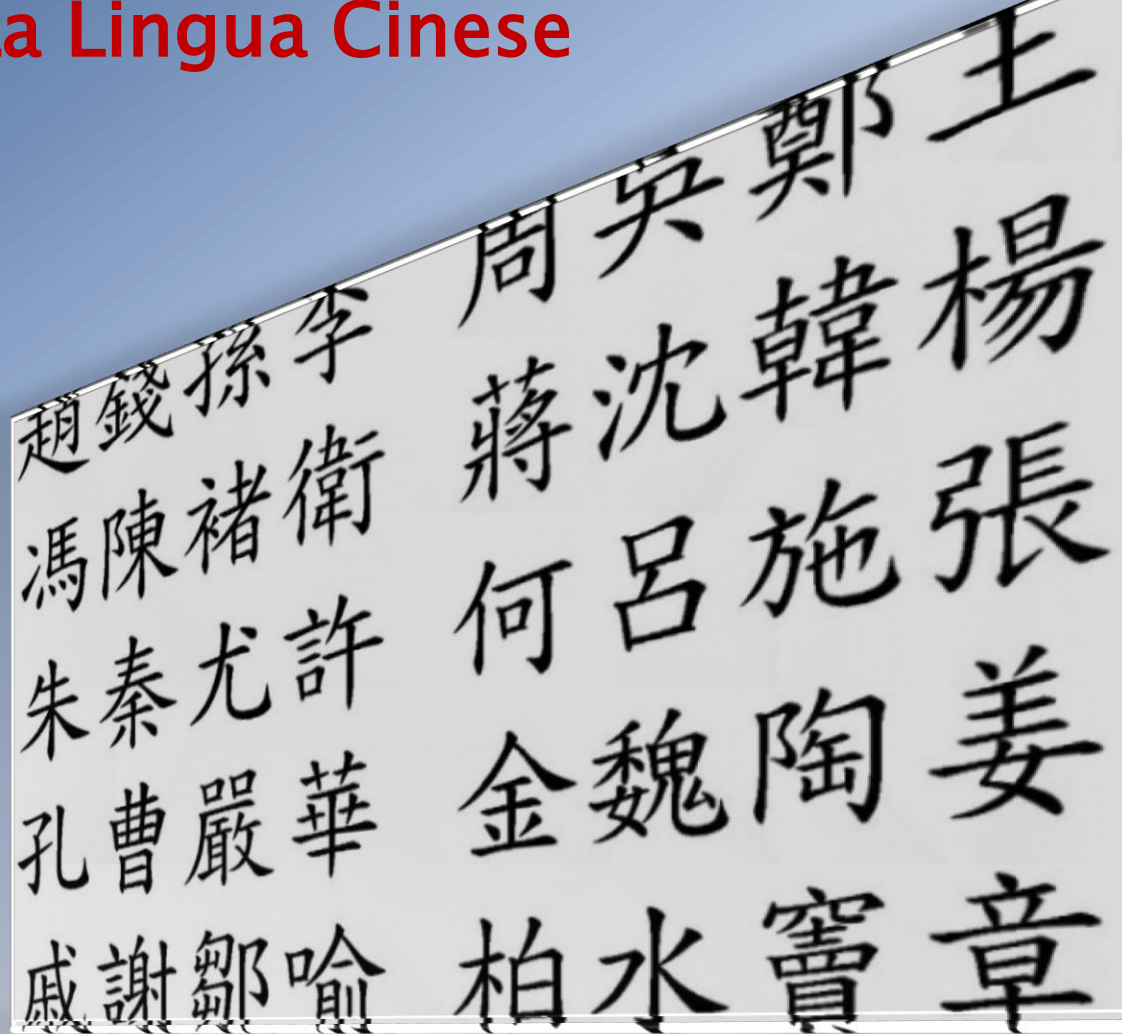
Il cinese viene scritto con ideogrammi, che occorre scrivere per poter pronunciare in un'altra lingua.

Agli inizi del secolo prevalse la trascrizione inglese, nel 1958 il governo ha adottato una sola trascrizione.

Ancora oggi un cinese di una regione non può capire quello che dice un cinese di un'altra regione lontana.

La lingua scritta invece è uguale per tutti, perché il cinese non è una lingua alfabetica come l'italiano nella quale ogni suono corrisponde un segno.

In poche parole i cinesi non parlano tutti la stessa lingua ma la scrivono in modo uguale.



Pechino

La capitale della *Cina* è **Pechino**, che è stata a lungo capitale dell'impero antico.

Parte della città è situata su una collina che ha un'origine curiosa: è formata dal deposito di una grande quantità di carbone, che un antico imperatore aveva fatto accumulare per resistere al freddo in caso di assedio.

Il suo nome significa "*capitale del nord*".



Estremo Oriente

Nanchino



Nanchino sorge sulla sponda sinistra del *Fiume Azzurro*. Il suo nome significa "*capitale del sud*", infatti *Nanchino* fu capitale della *Cina* nel XIV secolo e poi di nuovo tra il 1928 e il 1949. *Nanchino* è un importante centro culturale, industriale e commerciale.



Shanghai

Shanghai è sorta come villaggio vicino al mare alla foce dello *Chang Jiang*. Mancando spazio sulla terra ferma, vengono edificate case su piattaforme galleggianti. È famosa per l'altissimo grado di inquinamento. Anche a *Canton* la maggior parte della popolazione vive su barche.



Un paese di grandi squilibri economici

La *Cina* è terra di grandi squilibri tra le varie regioni.

L'agricoltura è la principale attività del paese.

Il lavoro agricolo viene svolto prevalentemente a mano.

La principale coltura è quella del riso.

In Cina si producono inoltre fibre tessili: seta, cotone, e ramiè.

Polli e maiali sono gli animali più allevati e più utilizzati nella cucina Cinese.

L'allevamento di bovini e ovini non è molto praticato per la mancanza di pascoli.

La pesca è molto diffusa: il pesce è l'alimento più importante dopo il riso.

Caratteristica è la coltivazione delle alghe.



Un sottosuolo ricchissimo alla base dello sviluppo industriale



La *Cina* è un paese ricchissimo di risorse minerarie e in modo particolare di carbone. Nel settore industriale oggi la *Cina* è la seconda potenza in *Asia* dopo il *Giappone*. Lo sviluppo è in atto solo da 40 anni ed è favorito dagli interventi statali e dal vastissimo mercato interno. Si trovano industrie siderurgiche, meccaniche, alimentari, per la lavorazione delle fibre tessili soprattutto

in alcune zone chiamate "*zone economiche speciali*".

La *Cina* è uno tra i maggiori produttori al mondo di armi, anche nucleari.

Esistono inoltre centri avanzati per la ricerca spaziale.

Accanto all'industria è fiorente in *Cina* "*l'artigianato industriale*"



Terziario e comunicazione

Il settore terziario è ancora in fase di sviluppo da quando la *Cina* si è aperta all'Occidente è aumentato il numero dei turisti.

Ogni anno molte persone visitano la capitale, la grande muraglia, i parchi e le bellezze naturali.

Strade e ferrovie sono in via di potenziamento.

Giappone

Storia

Il *Giappone* era abitato da molte popolazioni e il primo occidentale che diede sue notizie fu *Marco Polo*.
Venne poi visitato da molti missionari che furono poi espulsi dal paese. Questo stato aveva una struttura amministrativa di tipo feudale e al governo vi era una classe di militari. A metà ottocento i giapponesi sequestrarono gli equipaggi di alcune navi americane. Vi fu una crisi internazionale e in seguito il Giappone riprese i rapporti con gli *USA*, dopo aver accettato delle trattative.
Partecipò come alleato della *Germania* e dell'*Italia* alla seconda guerra mondiale dove perse.
Oggi il *Giappone* è un paese molto industrializzato.

Il *Giappone* è costituito da più di 3000 isole.

Il territorio è principalmente montuoso e si contano molti vulcani: ciò spiega perché il *Giappone* è una regione altamente sismica. Il *Giappone* è una nazione all'avanguardia nelle tecniche di costruzione antisismiche e nella prevenzione di terremoti.



Shinano



I fiumi formano le pianure e sono di carattere torrentizio e il più importante è lo *Shinano*.

Si possono trovare molte sorgenti termali e i laghi sono di origine vulcanica.

Il clima è temperato con temperatura molto basse in inverno.

Popolazione

Il *Giappone* è densamente popolato.

I giapponesi vivono prevalentemente nelle città, in particolare ad *Osaka*, *Tokyo* e *Nagoya*. La popolazione è costituita quasi totalmente da giapponesi con piccole minoranze, come quella coreana. Non esiste l'analfabetismo e il senso del lavoro è molto sentito.

La lingua più parlata è il giapponese e le religioni più professate sono lo shintoismo e il buddismo.



Le città principali sono:

- TOKYO: la capitale del paese sorge in una piccola pianura che comunica con l'oceano. È ricca di città satelliti e nuovi quartieri.
- YOKOHAMA: è dotata di un efficiente porto e sorge vicino a Tokyo.
- OSAKA: è molto industrializzata inoltre vi sono importanti cantieri navali e un porto.



Economia

Il *Giappone* è lo stato asiatico più industrializzato.

Il settore primario è sviluppato, soprattutto l'agricoltura (di riso, orzo, frumento, soia e thè) e la pesca di sardine e acciughe.

L'allevamento non è diffuso a causa della scarsità di pascoli.



Il sottosuolo è povero di materie prime, che vengono importate.

Eccezionale è la produzione di acciaio e prodotti elettronici.

Il terziario è fiorente, in particolare nel settore finanziario e commerciale. La rete stradale è molto efficiente.

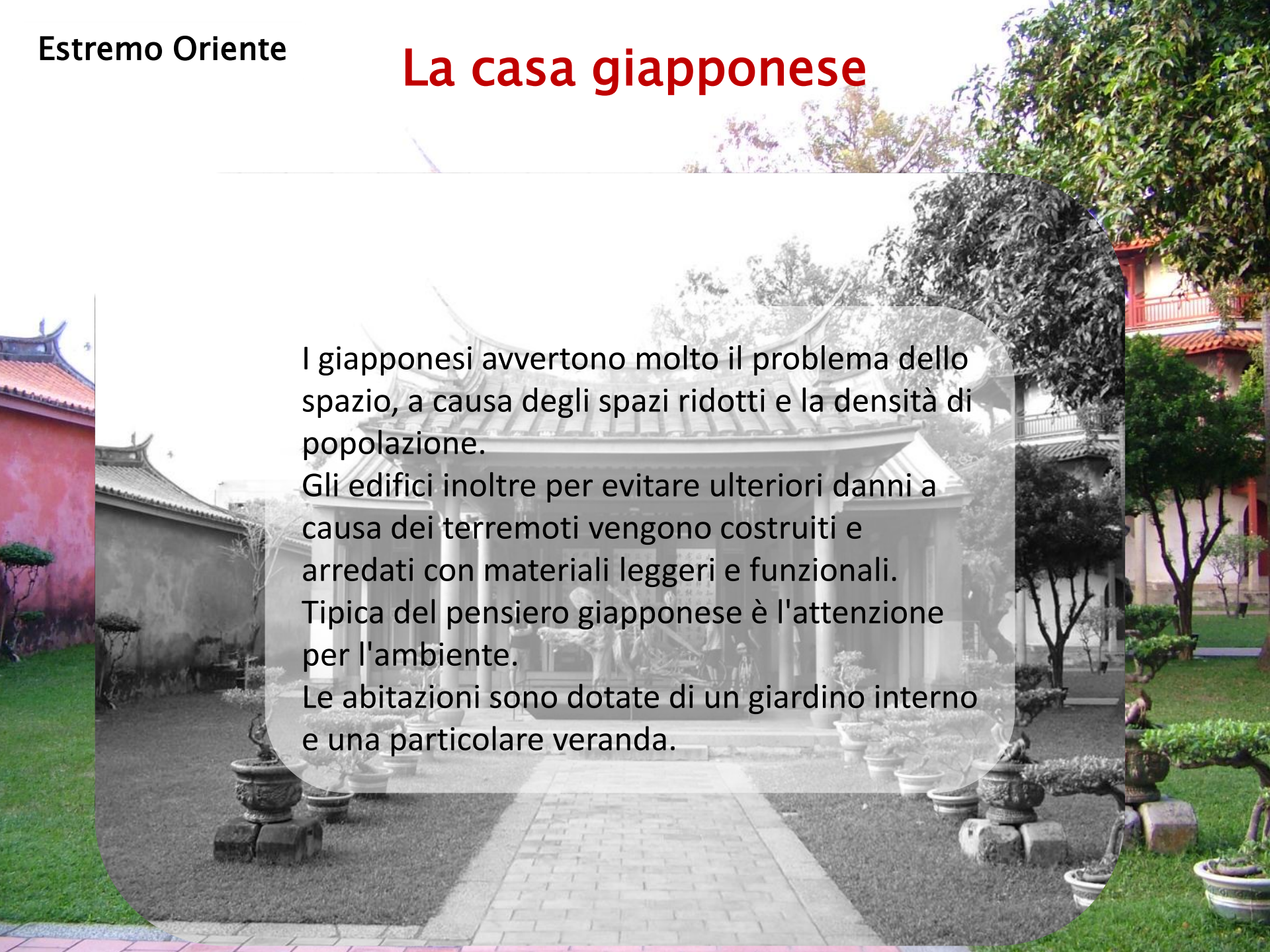
La casa giapponese

I giapponesi avvertono molto il problema dello spazio, a causa degli spazi ridotti e la densità di popolazione.

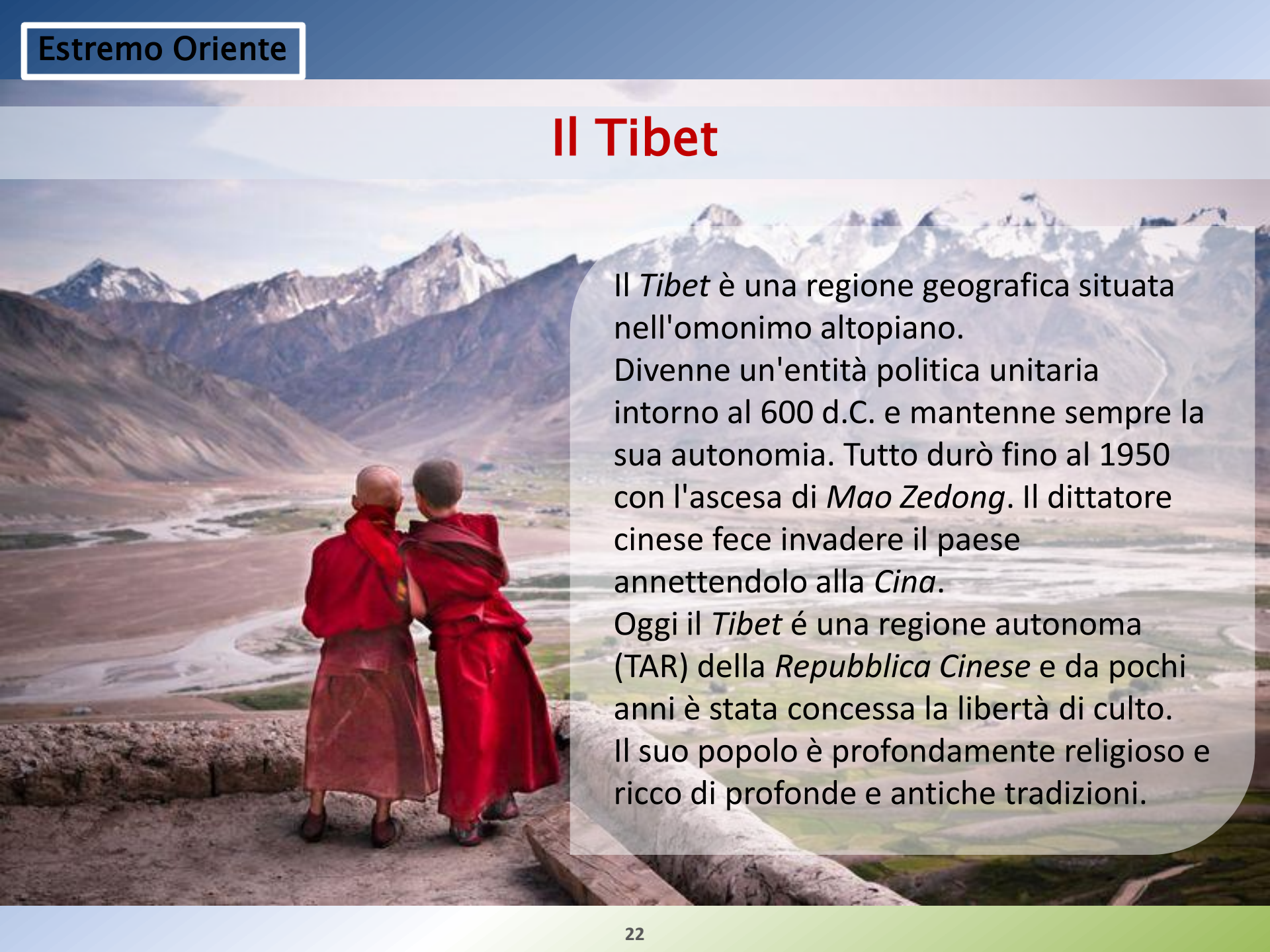
Gli edifici inoltre per evitare ulteriori danni a causa dei terremoti vengono costruiti e arredati con materiali leggeri e funzionali.

Tipica del pensiero giapponese è l'attenzione per l'ambiente.

Le abitazioni sono dotate di un giardino interno e una particolare veranda.



Il Tibet



Il *Tibet* è una regione geografica situata nell'omonimo altopiano. Divenne un'entità politica unitaria intorno al 600 d.C. e mantenne sempre la sua autonomia. Tutto durò fino al 1950 con l'ascesa di *Mao Zedong*. Il dittatore cinese fece invadere il paese annettendolo alla *Cina*. Oggi il *Tibet* è una regione autonoma (TAR) della *Repubblica Cinese* e da pochi anni è stata concessa la libertà di culto. Il suo popolo è profondamente religioso e ricco di profonde e antiche tradizioni.


Il *Tibet* non venne danneggiato solo politicamente e moralmente. Infatti l'ambiente tibetano fu seriamente rovinato dalla politica cinese dell'epoca. Fu autorizzata la caccia di animali rari, come il leopardo delle nevi, vennero abbattute foreste e le miniere furono ampiamente sfruttate. Il territorio fu utilizzato anche come deposito delle scorie nucleari cinesi.

Il Dalai Lama

Il *Dalai Lama* è un monaco buddhista tibetano ed è la massima autorità spirituale del *Tibet*, a cui venne affidato il potere amministrativo della regione.

Il titolo è attualmente presidiato da *Tenzin Gyatso*, esiliato in India in seguito all'occupazione cinese.

Egli cerca costantemente di aiutare il suo paese e il suo impegno in ciò gli venne riconosciuto con il premio *Nobel per la pace nel 1989*.



"When you think everything is someone else's fault, you will suffer a lot. When you realize that everything springs only from yourself, you will learn both peace and joy."

Dalai Lama

Estremo Oriente

